






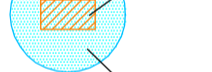





3A

Plan
d'Occupation
des Sols
de
Beaumont-Hague

REVISION
Plan général
DOCUMENT GRAPHIQUE

<small>SCF maître du CANAL Sophie Lelièvre Pascal Le Barbanchon Jean Jacques Ternot architectes urbanistes 21, bd Franklin Roosevelt CS 33102 35031 Rennes Cedex Tél : 02 99 22 78 01 Fax : 02 99 22 78 01</small>	Arrêté le :	19/12/00
	Publié le :	
	Approuvé le :	26/11/01
EMISSION ORIGINALE	MODIFICATIONS	Date
Date : Septembre 2008	Extension de la zone ZNA1	22/09/08
Echelle : 1/5 000 ^e		

Légende :

-  Limites de zone
-  Emplacement réservé
-  Espace boisé classé
-  Sentiers pédestres ou équestres à conserver
-  Bâtiment d'élevage
-  Périmètre de protection des bâtiments d'élevage
-  Marge de recul
-  Site archéologique soumis à la loi du 27 septembre 1941
- Périmètre de protection des captages d'eau (tracés provisoires)**
-  Périmètre immédiat (100 m de rayon)
-  Périmètre rapproché
-  Périmètre éloigné

